



Secretaria de Meio Ambiente e Desenvolvimento Sustentável - SEMAD  
Centro de Informações Meteorológicas e Hidrológicas do Estado de Goiás - CIMEHGO  
Sala de Situação de Monitoramento de Riscos e Desastres Naturais

Boletim nº: 0225

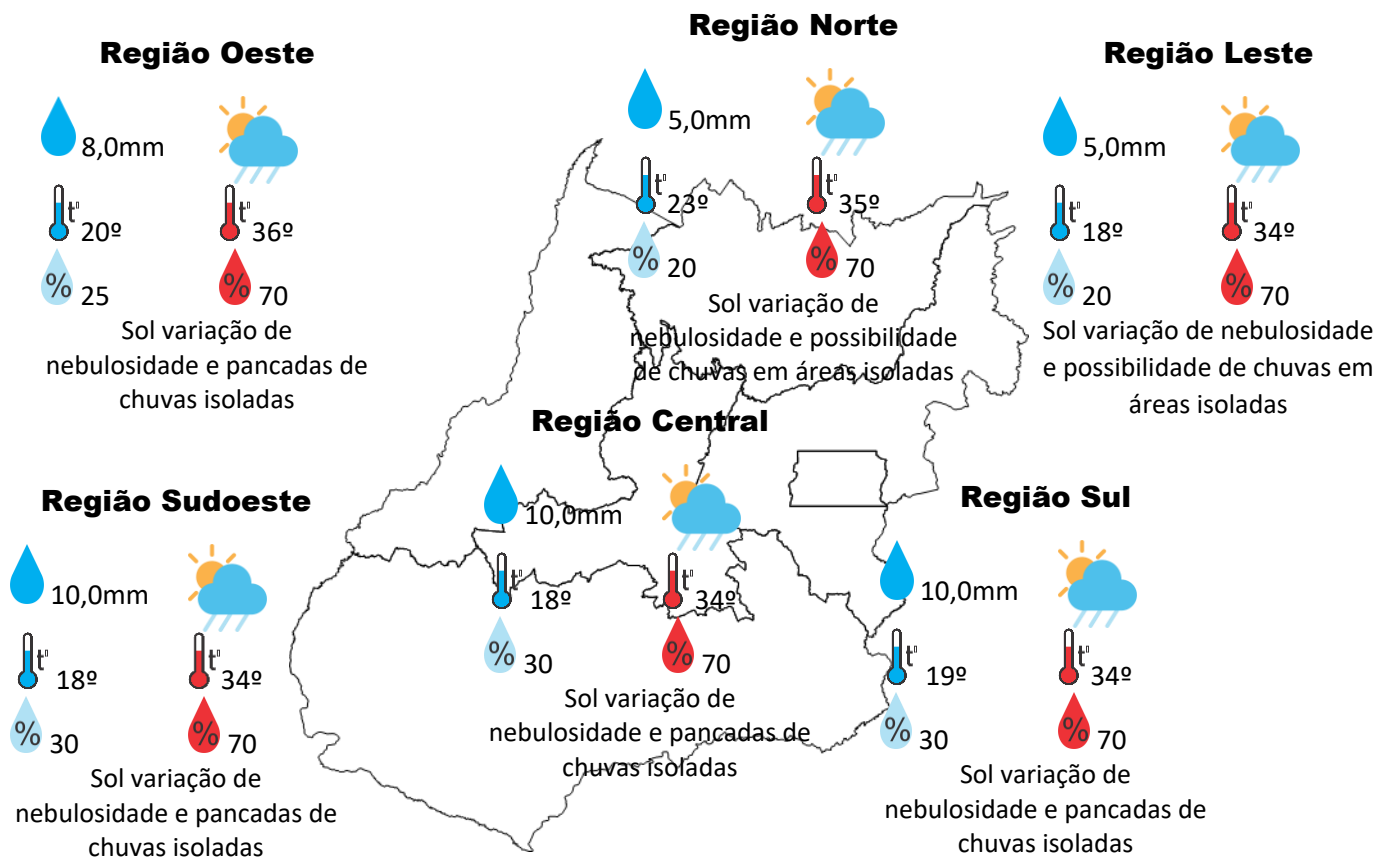
Elaborado na data: 20/09/2022

Previsão para data: 21/09/2022

### Informações do Tempo para o Estado

**Quarta-feira** com sol e variação de nebulosidade, o avanço de uma frente fria vinda do sul do país vai favorecer o início da formação de um corredor de umidade e com isso a ocorrência de pancadas de chuvas que podem vir acompanhadas de rajadas de vento.

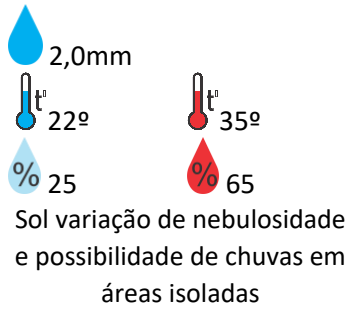
**Capital:** com sol e variação de nebulosidade com possibilidade de pancadas de chuvas, temperatura máxima podendo chegar aos 33°C e umidade relativa do ar variando entre 30% a 65%, o nascer do sol será às 06:07hs e o pôr do sol às 18:12hs.



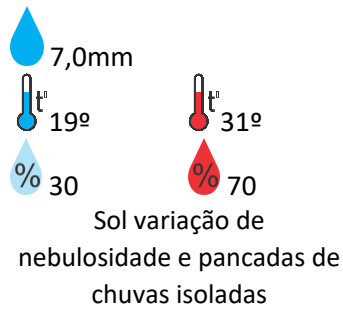


## Previsão para alguns municípios:

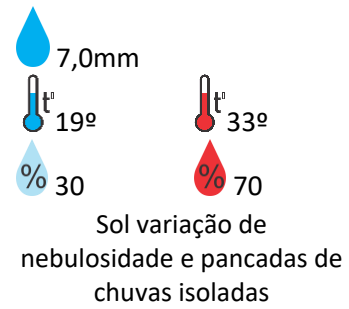
### Porangatu



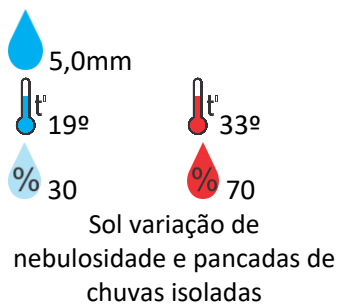
### Catalão



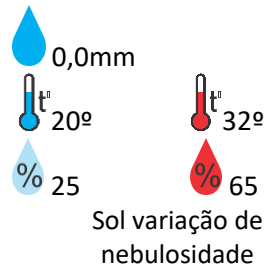
### Jataí



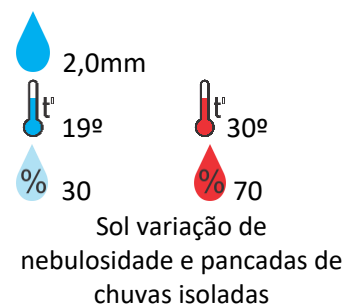
### Rio Verde



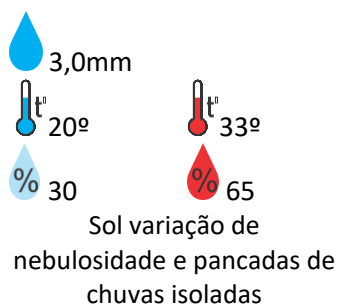
### Luziânia



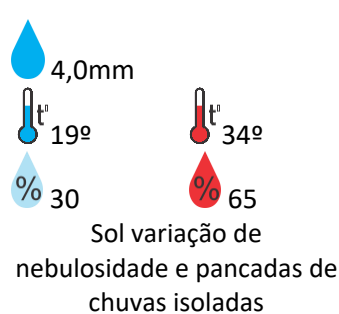
### Anápolis



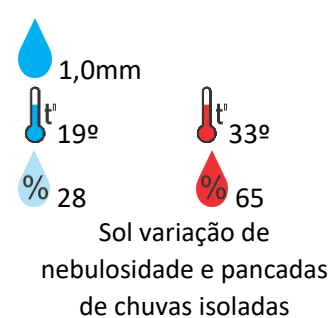
### Goiânia



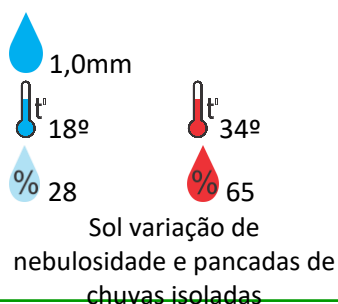
### Itumbiara



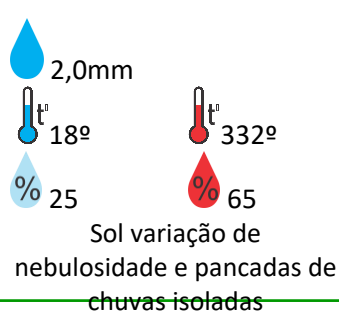
### Ouvidor



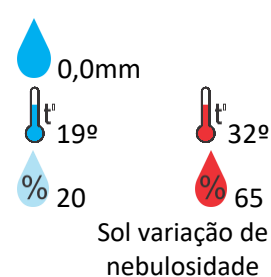
### Goiandira



### Três Ranchos



### Cumari



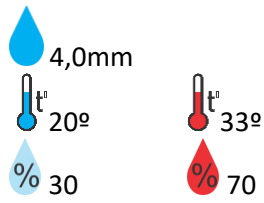
Secretaria de Estado de Meio Ambiente e Desenvolvimento Sustentável - SEMAD

11ª avenida, N° 1.272, Setor Leste Universitário - CEP: 74.605-060 - Goiânia/GO - fone: (62) 3265-1392 – 3265-1361

Visite: <https://www.meioambiente.go.gov.br/cimehgo> ou <https://www.cimehgo.meioambiente.go.gov.br/>



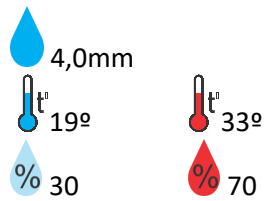
### Anhanguera



Sol variação de nebulosidade e pancadas de chuvas isoladas

#### Cristalina

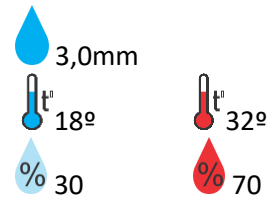
### Ipameri



Sol variação de nebulosidade e pancadas de chuvas isoladas

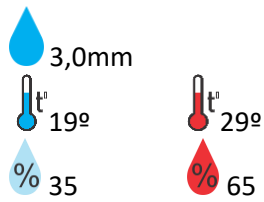
#### Santa Helena

### Nova Aurora

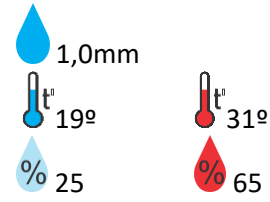


Sol variação de nebulosidade e pancadas de chuvas isoladas

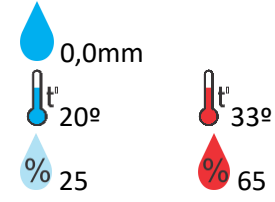
#### Ceres



Sol variação de nebulosidade e possibilidade de chuvas em áreas isoladas

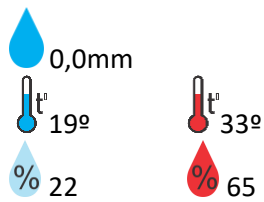


Sol variação de nebulosidade e pancadas de chuvas isoladas



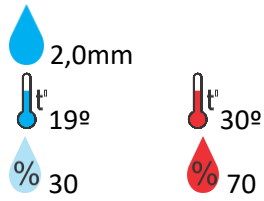
Sol variação de nebulosidade

### Goianésia



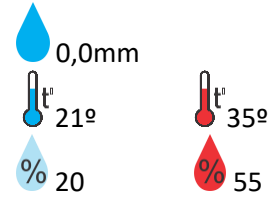
Sol variação de nebulosidade

### Davinópolis



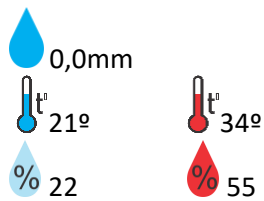
Sol variação de nebulosidade e pancadas de chuvas isoladas

### Rubiataba



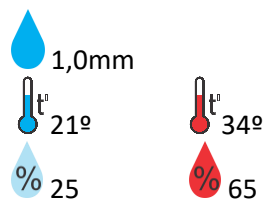
Sol, variação de nebulosidade

### Flores de Goiás



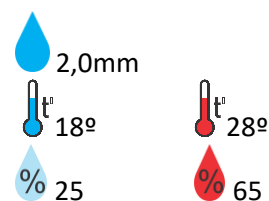
Sol, variação de nebulosidade

### Cidade de Goiás



Sol variação de nebulosidade

### Alto Paraíso



Sol variação de nebulosidade

**OBS:** As informações contidas nesse boletim do tempo levam em consideração dados das variáveis meteorológicas previstas por modelos meteorológicos e análise de imagens de satélite do dia 20/09/2022 às 07:00 horas